

Číslo žádosti: 20674/2024

Datum přijetí žádosti: 11.01.2024

Datum vyřízení žádosti: 11.01.2024

Vyřizuje: Silvie Klimešová, Dana Vrbíková

Tel.: 543 433 130, 543 433 207

Poskytnutí informace o existenci zařízení v provozování Brněnských vodáren a kanalizací, a. s. (dále jen BVK) pro akci: „EKOPark Žabovřeské louky – projektová dokumentace“

Žadatel / stavebník: Statutární město Brno, Dominikánské náměstí 196/1, Brno
Dominikánské náměstí 196/1, Brno

Parcelní číslo(a): 4872/66 (pozemková parcela)

Katastrální území: Žabovřesky

Vyjádření k existenci zařízení v provozování BVK.

V zájmovém území, které je přílohou této informace, nebo v jeho okolí vymezeném vzdáleností 20 m od zakreslené ohrady, se **nachází** stávající zařízení v provozování BVK.

Upozorňujeme Vás, že data mimo vyznačené zájmové území nejsou prověřována a BVK za ně neručí.

Grafická příloha je nedílnou součástí tohoto vyjádření. Přesnou polohu stávajícího zařízení v provozování BVK je před zahájením stavebních činností nutno vytyčit. Upozorňujeme Vás, že v daném území se mohou nacházet i zařízení jiných vlastníků či správců.

Poskytnutá informace nenahrazuje vyjádření k projektové dokumentaci pro všechny stupně řízení.

Informace BVK byla vygenerována automaticky na základě Vaší žádosti.

Informace o existenci zařízení v provozování BVK je platná 1 rok ode dne vydání.

O možnosti napojení na síť v provozování BVK se můžete informovat v úředních hodinách na Útvaru vodohospodářského rozvoje, Pisárecká 555/1a, Pisárky, 603 00 Brno (budova C areálu BVK), tel.: 543 433 111, e-mail: bvk@bvk.cz. Další informace jsou uvedeny na internetových stránkách <http://www.bvk.cz/vyjadrovaci-portal/vyjadrovani-k-projektove-dokumentaci>.

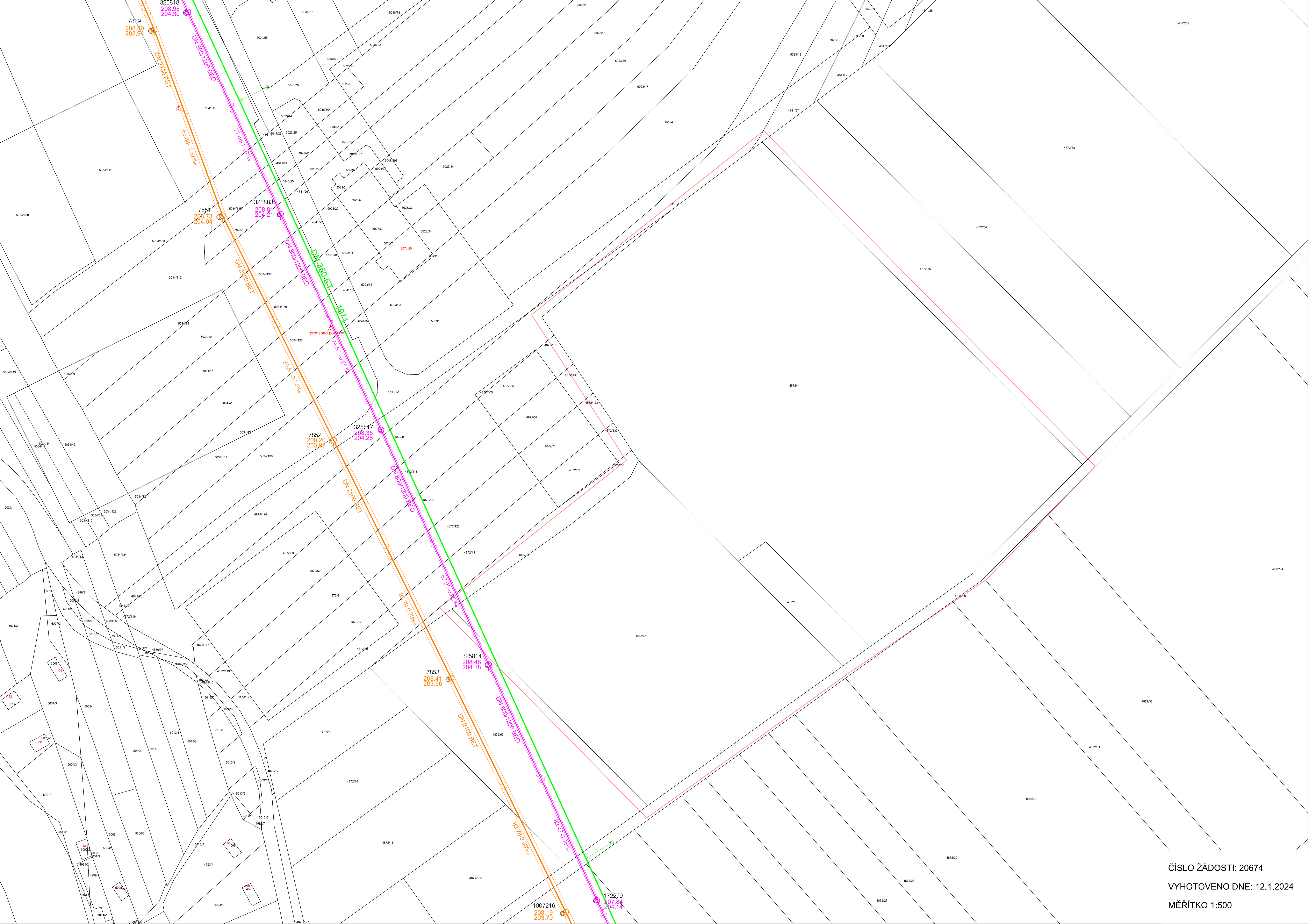
Při zpracování projektové dokumentace respektujte stávající zařízení v provozování BVK včetně jejich ochranných pásem, viz §23 zákona č.274/2001 Sb. v platném znění.

Přílohy:

- Situační výkres požadovaného zájmového území s polohou stávajícího zařízení v provozování BVK ve formátu PDF ke dni 11.01.2024



- Datový soubor s polohou stávajícího zařízení v provozování BVK v souřadnicovém systému S-JTSK ve formátu DGN/DWG, pokud byl požadován.



ČÍSLO ŽÁDOSTI: 20674

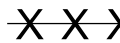
VYHOTOVENO DNE: 12.1.2024

MĚŘÍTKO 1:500

LEGENDA MAPOVÝCH ZNAČEK VODOVODŮ A KANALIZACÍ

 Hranice ohrady

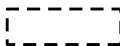
 Neprovozováno

 Zrušeno

 Stavební objekt

 Hranice stavby

 Nedořešené místo

 Podzemní obvod objektu

 Chránička


 Provizorní ukončení / ukončení

 Změna parametrů / Materiálu / Redukce průměru


 Topologický uzel

 Nepropojené křížení


VODOVOD


 Vodovodní řad

 Čerpací stanice

 Vodojem

 Úpravna vody

 Hydrant

 Zdroj vody

 Šoupě řadové / pásmové


 Požární hydrant


 Přípojkové šoupě

 Vodoměr


 Vzdušník / Kalník

 Odběrné místo / se šachtou

 Redukční ventil

 Šachta

 Chlorovací stanice

 Výustní objekt

KANALIZACE


 Kanalizace jednotná


 Kanalizace dešťová


 Kanalizace splašková


 Kanalizační shybka

 Čerpací stanice

 Čistírna odpadních vod

 Kanalizační šachta / v kolektoru

 Šachta s asymetrickým vstupem

 Stupeň / Spadiště / Skluz

 Šachta měrná / proplachovací

 Uliční / Horská vpust'

 Odlehčovací komora

 Akumulační komora

 Lapač splavenin

 Výustní objekt

 Měření průtoku

 Klapka

ELEKTRO

 Silový kabel

 Sdělovací kabel

 Chránička


 Uzemňovací anoda

 Rozpojovací skříň

 Přípojková skříň

 Rozvaděč

 Trafostanice

 Svítidlo